





















”The Book”2010

Ett urval av bonuspunkter från NNC 2010
A sample of bonus points from NNC 2010

Koordinater Coordinates

Brudfällsvägen Håverud		N58 49.513 E12 24.836
Cape Väneren		N58 53.800 E13 14.064
DalsLånged		N58 55.289 E12 18.644
Färja Torpön		N58 01.814 E15 05.468
Hellstorp Kraftstation		N57 43.301 E14 09.776
High Chaparall		N57 15.791 E13 49.639
IKV-91		N58 37.835 E15 18.590
Kompassrosen i Oskarshamn		N57 15.974 E16 27.197
Lennartsfors		N59 19.112 E11 54.280
Lerdala		N58 28.523 E13 42.432
Läckö		N58 40.406 E13 13.027
Målilla Motorstadion		N57 22.503 E15 46.951
Ramkvilla Hotell		N57 12.189 E14 57.430
Stenshuvud		N55 39.438 E14 15.860
Timmerkranen		N58 18.416 E14 37.644
Trollegater		N58 08.783 E15 34.309
Värme-Vatten-Sanitet		N58 59.713 E16 11.770
Örebro		N59 16.243 E15 13.051



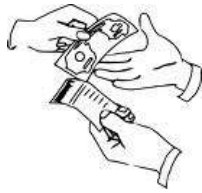
När? / When?	Kilometer?	Var? / Where?	Vad? / What?	Check






Bonuspunkter 2010
Bonus locations 2010



24
hours

<u>Symbols used</u>	
Alltid öppen Always open	Öppen endast dagtid, 09:00-19:00 Open only during daytime, 09:00-19:00
Dokumentera ditt besök enligt exempelbilderna & regler. Verify your visit according to sample pictures & rules.	Grusväg för att nå platsen Unpaved gravel road to reach location
Kvitto Receipt	Promenad för att nå bonuspunkten Walking required to reach location
(information in brackets) Översättning av svensk text till engelska. Additional information for international participants, unofficial translation of names etc.	



Namn / Name
Backa

Var? / Where?
Bullarebygden

Gör / Do



När / When

**24
hours**

Poäng / Points
1000

Övrigt / Other



Namn / Name
Brudfällsvägen
Kombinationspoäng
Combi points

Var? / Where?
Högsbyn <-> Håverud
Norra och södra starten av
Brudfällsvägen

North and south start of
"Brudfällsvägen"
(the Bride mountain road)

Gör / Do



**När /
When**

**24
hours**

Poäng / Points
Norra 750. Södra 750.
Bägge = totalt 2.000

North 750. South 750.
Combined = Total of 2.000

Övrigt / Other



Namn / Name
Cape Vänern,
Kombinationspoäng

Combi points

Var? / Where?
Värmlandsnäs

Gör / Do



När / When

**24
hours**

Poäng / Points

1000 p.
+ Läckö Slott = 2500 p. tot

Övrigt / Other



Namn / Name
Färja, Torpön

Ferry, Torpön

Var? / Where?
Sommen

(Lake of Sommen)

Gör / Do



När / When

Poäng / Points
1000

Övrigt / Other
Privatfärja, ger ej
”färjebonus”.

Privately owned and
operated. Does not qualify
for ”ferry bonus”.



Namn / Name

Göta Kanal, kombinationspoäng

Var? / Where?

Göta Kanal

Göta Kanal, combi points

Gör / Do**När / When****Poäng / Points**750 x 4 möjligt.
1000 poäng bonus om alla.750 x 4 possible.
1000 p. extra if all.**Övrigt / Other**Mem, Motala, Karlsborg
och Sjötorp.Mem, Motala, Karlsborg
and Sjötorp.

Namn / Name

Hellstorp kraftstation

Hellstorp, power station

Var? / Where?

Råslätt <-> Barnarp

Gör / Do



När / When



Poäng / Points

250

Övrigt / Other



Namn / Name
High Chaparrall

Var? / Where?
Hillerstorp

Gör / Do



När / When

**24
hours**

Poäng / Points
Tåg / Train: 150p
Flyg / Plane: 150 p

Övrigt / Other



Namn / Name

Infanterikanonvagn 91

(Armored tank destroyer)

Var? / Where?

Väg 211 (road 211)

Borensberg <-> Tjällmo

Gör / Do



När / When



Poäng / Points

750

Övrigt / Other



Namn / Name
Informationsskylten
The information sign

Var? / Where?
Dals Långed

Gör / Do



När / When

**24
hours**

Poäng / Points
200

Övrigt / Other



Namn / Name
Lennartsfors

Var? / Where?
Lennartsfors

Gör / Do



När / When

**24
hours**

Poäng / Points

Övrigt / Other
1800



Namn / Name

Läckö Slott
Kombinationspoäng

Combi points

Var? / Where?

Läckö Slott

Gör / Do



**När /
When**

**24
hours**

Poäng / Points

1000 p.
+ CapeVänern=2500 p. tot

Övrigt / Other



Namn
Motorstadion

(The motorsport center)

Var?
Målilla

Gör



När

24
hours

Poäng
1000

Övrigt



Namn / Name
Nationalparken

Var? / Where?
Stenshuvud

Gör / Do



När / When



Poäng / Points
300

Övrigt / Other



Namn / Name
Ramkvilla Hotell

Var? / Where?
Ramkvilla Hotell

Gör / Do



**När /
When**

**24
hours**

Poäng / Points
500

Övrigt / Other



Namn / Name

Rubens maskinhistoriska

(Ruben's historical machine collection)

Var? / Where?

3 km söder om Götene

3 km south of Götene

Gör / Do



När / When



Poäng / Points

500

Övrigt / Other



Namn / Name
Timmerkranen

(the timber crane)

Var? / Where?
Stocklycke

Gör / Do



När / When

**24
hours**

Poäng / Points
500

Övrigt / Other



Namn / Name

Torget bakom Pizzeria Solemio

The square behind Pizzeria
Solemio**Var? / Where?**

Oskarshamn

Gör / Do

Kompassen

The compass

**När /
When****24**
hours**Poäng / Points**

1250

Övrigt / Other

Namn / Name
Trollegater

(the streets of the Troll)

Var? / Where?
Rimforsa

Gör / Do



När / When

**24
hours**

Poäng / Points
500

Övrigt / Other

Naturreseptat med grottor

National park with caves



Namn / Name

Värme-vatten-sanitet museum

The plumbing museum

Var? / Where?

Katrineholm

Gör / Do



När / When



Poäng / Points

1000

Övrigt / Other

Europas enda...

The only one in Europe...





Dynamiska poängplatser 2010

Du hittar dom inte på kartan...

Dynamic points 2010

You cant find them on your maps...



Namn / Name

Udda passage över järnväg

Odd railroad passage

Var? / Where?

Gör / Do



När / When

Poäng / Points

600

Övrigt / Other

Endast en gång

Only once.



(do not pass the tracks when the light is out)

Namn / Name

Snö

Snow

Var? / Where?

Gör / Do



Framhjul + flagga +
snö

Front wheel + flag +
snow

**När /
When**

Poäng / Points

500 p

Övrigt / Other

Endast en gång

Only once.



Namn / Name
Propeller

Var? / Where?
Rondell

Roundabout

Gör / Do



När / When

Poäng / Points
250 p

Övrigt / Other

Propeller, inget annat...

Propeller, nothing else...

